




## WAS KÖNNEN SIE AUF DER TOUR ENTDECKEN?


- Beeindruckende Gipskarstlandschaft des Südharzes mit Felswänden und -klippen, Erdfällen, verschwindenden Bächen und „Zwergenlöchern“
- Das Zisterzienser Museum Kloster Walkenried, ältester Teil des UNESCO Weltkulturerbes Bergwerk Rammelsberg, Altstadt von Goslar und Oberharzer Wasserwirtschaft mit Welterbe-Infozentrum
- Naturschutzgebiete, die zu den ältesten in Niedersachsen gehören, mit ihren seltenen Tier- und Pflanzenarten und wertvollen Lebensräumen

### FAHRRADSERVICE Fahrrad Pracht:

-  E-Bike Verleih, Verkauf und Service  
Bahnhofstraße 1b, 37445 Walkenried  
0176 666 752 74
-  prachtrad@mail.de
-  Öffnungszeiten:  
Mittwoch 14-18 Uhr, Samstag  
10-14 Uhr oder nach Terminabsprache

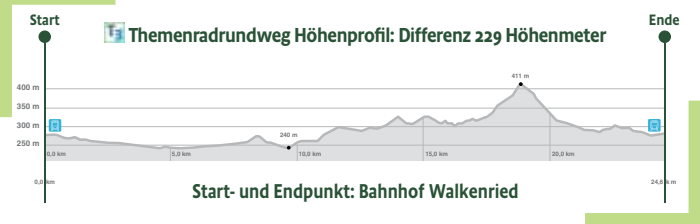
### WEITERE INFORMATIVE LINKS

UNESCO Global Geopark  
Harz-Braunschweiger Land-Ostfalen  
[www.harzregion.de/de/landmarke-16.html](http://www.harzregion.de/de/landmarke-16.html)  
Naturpark Harz: NATURA Tipps  
[www.harzregion.de/de/natur-erleben.html](http://www.harzregion.de/de/natur-erleben.html)

Oder nutzen Sie die Harz App 



Freizeitportal  
**GÖTTINGER LAND**

**SCHÄDEN AM RADWEG?**  
Bitte melden unter:  
[www.landkreisgoettingen.de/radrouten\\_maengelmelder](http://www.landkreisgoettingen.de/radrouten_maengelmelder)

## STECKBRIEF

THEMENRADRUNDWEG T3

**Länge und Höhe** 25 km und 229 Höhenmeter

**Wegecharakter** Nebenstraßen, Fahrrad-, Wirtschafts- und Forstwege

**Tipp ÖPNV** Starten Sie ab den Bahnhöfen Bad Sachsa (Neuhof) oder Walkenried. Nutzen Sie das Harzer Urlaubsticket Hatix.

**Gastro & Cafés** In Bad Sachsa, Walkenried und Klettenberg

**Hofläden** Schubert, Wiedigshof 5, Walkenried  
[www.schuberts-hofladen.de](http://www.schuberts-hofladen.de)

**IMPRESSUM**

**Redaktion/Herausgeber:** Landkreis Göttingen Referat 05  
Landschaftspflegeverband (LPV)  
Landkreis Göttingen e.V.  
Neustadt 14, 37073 Göttingen

**Fotos:** Titel: R. Radecke © HTV  
Innen: Ralf König, Günter Jentsch © ZMKW

**Satz&Layout:** [www.markenart-sn.de](http://www.markenart-sn.de)

EUROPÄISCHE UNION  
Europäischer Landwirtschaftsfonds für die Entwicklung des ländlichen Raums - ELER  
Hier investiert Europa in die ländlichen Gebiete

LEADER-Region Osterode am Harz

LANDKREIS GÖTTINGEN

LPV  
Landkreis Göttingen e.V.

**THEMENRADWEG**  
*Kloster Walkenried und Gipskarstlandschaft um Bad Sachsa*

**Harz** **T3**







## GIPSKARST LANDSCHAFT

### DIE GIPSKARSTLANDSCHAFT SÜDHARZ EINZIGARTIG IN MITTELEUROPA:

- ▶ Nur hier befinden sich auf einer so großen zusammenhängenden Fläche und oberflächennah der weiße Gips und Anhydrit („wasserloser“ Gips).
- ▶ Das Gipsgestein verwittert relativ schnell und Regenwasser, Bäche und Flüsse versickern in unterirdischen Klüften, Rinnen und Höhlen (sogenannte Verkarstung).
- ▶ Oberirdisch hat sich eine Landschaft mit einem enormen geologischen Reichtum und einer sehr artenreichen Pflanzen- und Tierwelt mit unterschiedlichsten Lebensräumen entwickelt („Grüner Karst“).

**HINWEIS:** Bitte bleiben Sie im Naturschutzgebiet auf den gekennzeichneten Wanderwegen und halten Sie Hunde an der Leine.




## NATURSCHUTZGEBIET

### GIPSKARSTGEBIET BEI BAD SACHSA

- ▶ Bedeutende Reste historischer Kulturlandschaften wie die Walkenrieder Klostersteiche und Jahrhunderte alte Hutewälder, die früher von Rindern und Schweinen beweidet wurden.
- ▶ Lebensräume für seltene Tierarten wie Kammolch, Zauneidechse, Groppe, Bachneunauge, Uhu, Wildkatze, Luchs, Biber und einer Vielzahl an Fledermausarten.



Zwischen Bad Sachsa und Walkenried liegt am Wegesrand vor dem idyllischen Naturschwimmbad Priorteich ein Hirschkäfermeiler, in dem sich die Larven des Hirschkäfers entwickeln können. Die Niedersächsischen Landesforsten haben diesen mit Spendengeldern angelegt.



## KLOSTER WALKENRIED

### UND WELTERBE-INFOZENTRUM

In seiner Blütezeit vom 12. bis zum 14. Jahrhundert war es eines der ökonomisch mächtigsten Klöster in Norddeutschland, das weite Landstriche im Harz und dessen Vorland prägte. Nun zählt es als ältester Teil zum UNESCO-Welterbe im Harz. Beeindruckend sind die restaurierten Gebäude mit dem einzigartigen doppelschiffigen Kreuzgang und der Kirchenruine auf einem weitläufigen Gelände.



Sinnlich und kreativ gestaltetes ZisterzienserMuseum inmitten gotischer Baukunst zur Kultur- und Wirtschaftsgeschichte des einst mächtigen Klosters. Im Herrenhaus nebenan finden Sie das Welterbe-Infozentrum: Spannende Tour durch das UNESCO-Welterbe im Harz mit einer beeindruckenden Videoprojektion, die die Landschaftsveränderungen der letzten 3.000 Jahre zeigt.

KLOSTER WALKENRIED  
ZISTERZIENSER MUSEUM

## \* EMPFEHLUNGEN WALKENRIED

ZisterzienserMuseum Kloster Walkenried  
[www.kloster-walkenried.de](http://www.kloster-walkenried.de)  
Welterbe-Infozentrum Walkenried  
[www.welterbeimharz.de/weiz/](http://www.welterbeimharz.de/weiz/)  
Tourist-Information: [www.walkenried-tourismus.de](http://www.walkenried-tourismus.de)



## AB INS HIMMELREICH...

Um den Itelteich befinden sich artenreiche Buchenwälder mit Waldmeister-, Orchideen- und Hainsimsenvegetation sowie felsige Schatthang- und Schluchtwälder mit über 250 Jahre alten Bäumen.



Eine landschaftlich sehr reizvolle Wanderung verläuft von der Schutzhütte "Günters Ruh" über die Itelklippen zum „Ellrichblick“ mit seinem Panorama. Unter den Füßen im Gipsmassiv des „Himmelreichs“ befindet sich die unzugängliche Himmelreichhöhle, einer der größten Natur-Hohlräume Deutschlands.

## \* WUSSTEN SIE ...

... dass es hier um Walkenried mit über 120 Rote-Liste-Arten die meisten gefährdeten Pflanzenarten und mit über 600 Arten die meisten einheimischen Pflanzenarten (pro Messtischblattquadrant) von ganz Niedersachsen gibt?



## DER SACHSENSTEIN

Dieser Höhenzug mitten im Naturschutzgebiet besteht aus Anhydrit („wasserloser“ Gips). Besondere Moose, Flechten und andere seltene Pflanzen finden auf und an der mächtigen Steilwand ihren Lebensraum.



Wer die Ausblicke vom Sachsenstein genießen möchte, wandert vom Lorendenmal in Neuhoof auf dem Karstwanderweg zur Sachsensteinhütte. Wollen Sie auch die „Zwergenlöcher“ (siehe Foto über Tipp 1) entdecken? Diese besonderen Quellungshöhlen finden Sie z.B., wenn Sie weiter entlang des Karstwanderweges bis zur Abzweigung „Sachsenstein Klippen“ wandern. In unmittelbarer Nähe liegt dieses beeindruckende Naturschauspiel.

## \* EMPFEHLUNG NATURZEIT MUSEUM

Die geologische Entstehung des Südhazes ist im NatUrzeit Museum Bad Sachsa anschaulich dargestellt  
[www.naturzeitmuseum.de](http://www.naturzeitmuseum.de)



## KRANICHTEICHE SCHWIEBACHTAL

Das sehr abwechslungsreiche Schwiebachtal und die Kranichteiche sind reizvolle Orte in der Gipskarstlandschaft und mit den Rundwanderwegen um Neuhoof eine Wanderung wert.  
[www.wanderbares-neuhoof.de](http://www.wanderbares-neuhoof.de)



Der aktive Förderverein „Kultur- und Heimatpflege Neuhoof e.V.“ hat einen historischen Gipsbrennofen an den Kranichteichen gebaut, der von einem Baumlehrpfad eingerahmt wird. Zudem ist die neue Köhlerhütte mit Backhaus am Dorfgemeinschaftshaus ein beliebter Rastpunkt und Veranstaltungsort.

## \* EMPFEHLUNGEN BAD SACHSA

Ausstellung „Kinder des 20. Juli“ (im 1. Stock über Tourist-Info)  
Erlebnisbad Salztal Paradies, Grenzlandmuseum Bad Sachsa, Glasmuseum Steina, Harzfalkenhof  
Tourist-Information: [www.bad-sachsa.de](http://www.bad-sachsa.de)

## \* EMPFEHLUNGEN ZUM WANDERN

Zertifizierter Karstwanderweg mit attraktiven Rundwegen  
[www.karstwanderweg.de](http://www.karstwanderweg.de)  
Harzer Grenzweg am Grünen Band  
[www.gruenes-band-harz.de](http://www.gruenes-band-harz.de)



## \* DIESES NATURSCHUTZGEBIET ...

... stellt auch gleichzeitig das Fauna-Flora-Habitat (FFH)-Gebiet 136 dar. Alle FFH-Gebiete zusammen ergeben das europaweite Schutzgebietsnetz Natura 2000.